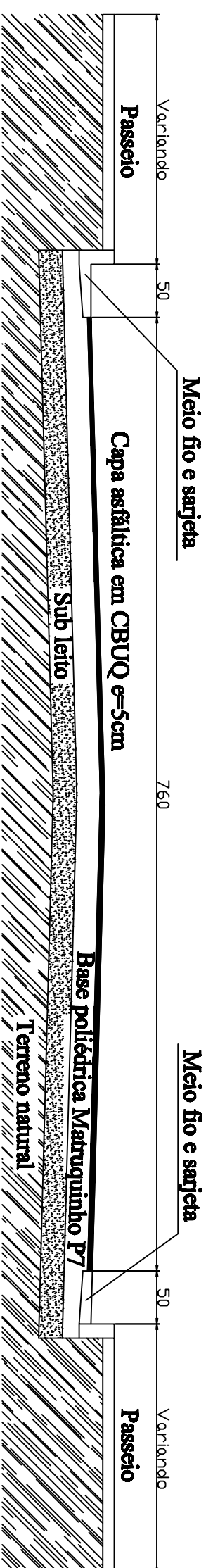


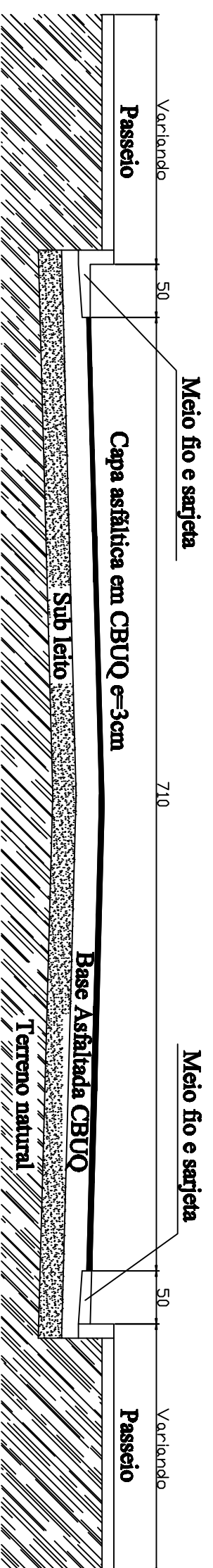
DECOMPOSIÇÃO DE ÁREAS
 Rua Pedro Maciel (Trecho 01,02)
 Rua Intendente Freitas (Trecho 03,04,05,06)
 Rua Minas Gerais (Trecho 07,08,09,10,11,12,13)
 Rua Joaquim Machado (Trecho 14)

Escala 1:75



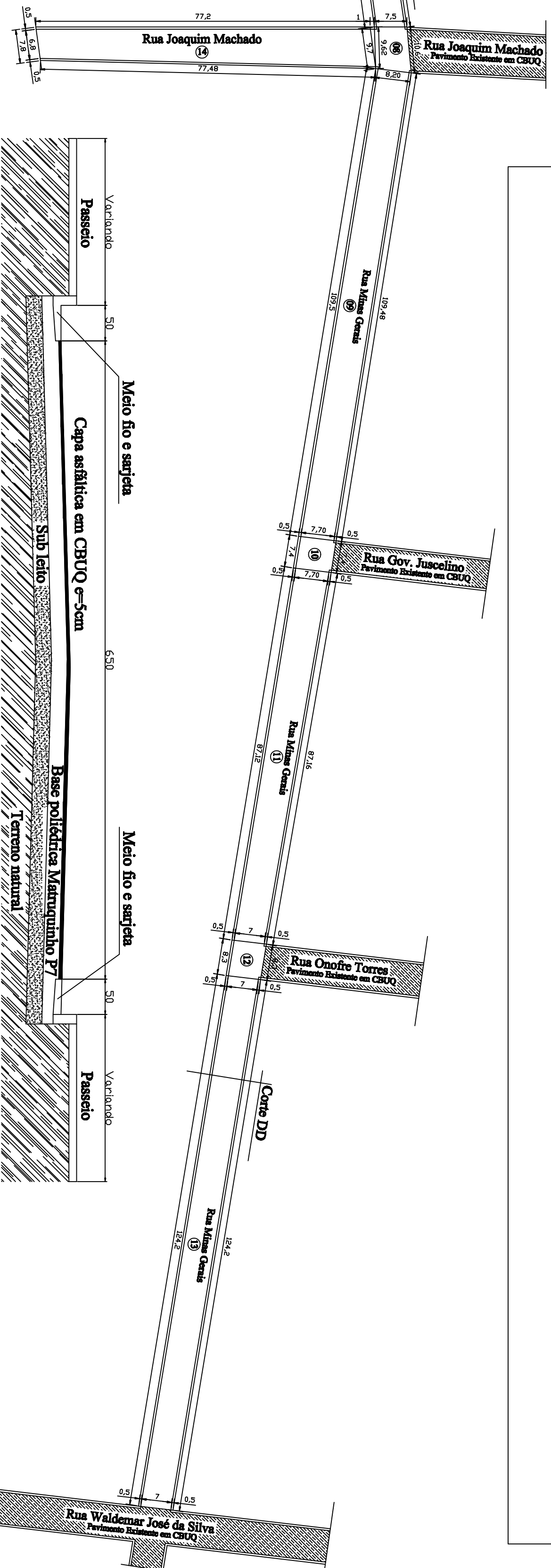
Seção corte transversal - AA

Rua Pedro Maciel - Trecho 01 (Estrela do Indaiaá/MG)
 Sem Escala Definida



Seção corte transversal - BB

Rua Intendente Freitas - Trecho 05 (Estrela da Indaiaá/MG)
 Sem Escala Definida



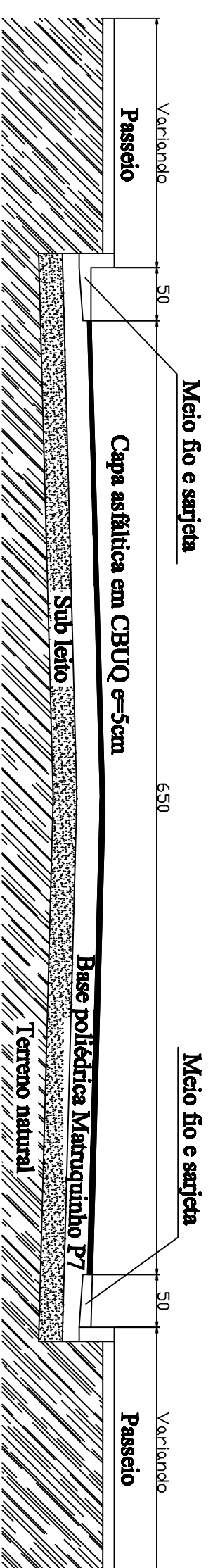
DESCRIBÇÃO DE ÁREAS

Trecho a serem executados em CBUQ sobre base Polidétrica

- * Rua Pedro Maciel (Trecho 01,02)
- * Rua Intendente Freitas (Trecho 03,04,06)
- * Rua Minas Gerais (Trecho 07,08,09,10,11,12,13)
- * Rua Joaquim Machado (Trecho 14)

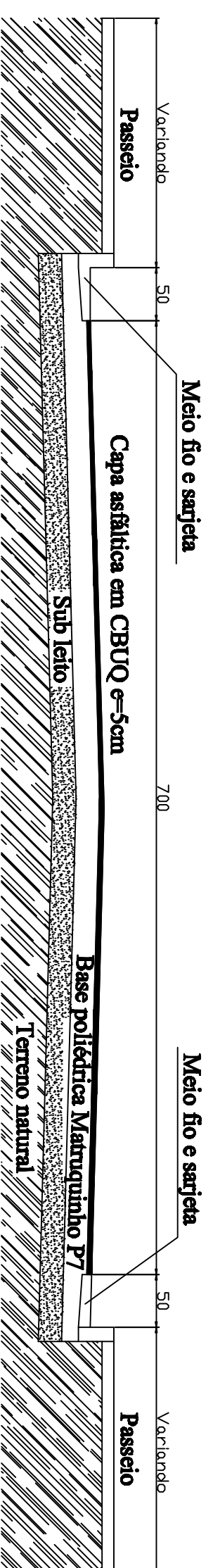
Trecho a serem executados em CBUQ sobre base Asfaltada

- * Rua Intendente Freitas (Trecho 05)



Seção corte transversal - CC

Rua Minas Gerais - Trecho 07 (Estrela da Indaiaá/MG)
 Sem Escala Definida



Seção corte transversal - DD

Rua Minas Gerais - Trecho 13 (Estrela da Indaiaá/MG)
 Sem Escala Definida

BRUNO VAREZ

REVISED

PROJETO	PROJETO	PROJETO	PROJETO
ESTRELA DO INDAIAÁ/MG	ESTRELA DO INDAIAÁ/MG	ESTRELA DO INDAIAÁ/MG	ESTRELA DO INDAIAÁ/MG
PAVIMENTAÇÃO ASFÁLTICA BR/CRUQ	PAVIMENTAÇÃO ASFÁLTICA BR/CRUQ	PAVIMENTAÇÃO ASFÁLTICA BR/CRUQ	PAVIMENTAÇÃO ASFÁLTICA BR/CRUQ
ROTEIRO BÁSICO PAVIMENTAÇÃO ASFÁLTICA	ROTEIRO BÁSICO PAVIMENTAÇÃO ASFÁLTICA	ROTEIRO BÁSICO PAVIMENTAÇÃO ASFÁLTICA	ROTEIRO BÁSICO PAVIMENTAÇÃO ASFÁLTICA
Plano de instalação do equipamento	Plano de instalação do equipamento	Plano de instalação do equipamento	Plano de instalação do equipamento
Modelo de documentação das áreas	Modelo de documentação das áreas	Modelo de documentação das áreas	Modelo de documentação das áreas
DATA	DATA	DATA	DATA
01/04	01/04	01/04	01/04